





SV.NIKOLA - ZAPAD




LEGENDA :

-  OBUHVAT URBANISTIČKOG PLANA UREĐENJA
-  GRANICA GRAĐEVINSKOG PODRUČJA NASELJA

RAZVOJ I UREĐENJE POVRŠINA

-  MJEŠOVITA NAMJENA - pretežito stambena - M
-  LOKACIJE INFRASTRUKTURNIH SUSTAVA

JAVNE CESTOVNE PROMETNE POVRŠINE

-  KOLNO PJEŠAČKE POVRŠINE
-  KOLNO PJEŠAČKE POVRŠINE - VAN OBUHATA
-  PJEŠAČKO SERVISNE POVRŠINE

Županija:
Grad:

ISTARSKA ŽUPANIJA
GRAD UMAG



Naziv prostornog plana: **Urbanistički plan uređenja Sv.Nikola - zapad**
PRIJEDLOG ZA JAVNU RASPRAVU

Naziv kartografskog prikaza: **KORIŠTENJE I NAMJENA POVRŠINA**

Broj kartografskog prikaza: 1.	Mjerilo kartografskog prikaza: 1 : 1000
Odluka predstavničkog tijela o izradi prostornog plana (službeno glasilo): "Službene novine Grada Umaga", br. 10/19	Odluka predstavničkog tijela o donošenju prostornog plana (službeno glasilo): "Službene novine Grada Umaga", br. __/19
Javna rasprava (datum objave): . 2019.	Javni uvid održan od: .2019. do: .2019.
Pečat tijela odgovornog za provođenje javne rasprave:	Odgovorna osoba za provođenje javne rasprave (ime, prezime i potpis): Vladimir Jakovac, dipl.ing.arh.

Koordinator nositelja izrade plana: **Vladimir Jakovac, dipl.ing.arh.**

Pravna osoba koja je izradila prostorni plan: **Novi Urbanizam d.o.o.**

Pečat pravne osobe koja je izradila prostorni plan:	Odgovorna osoba (ime, prezime i potpis): Nenad Novković, dipl.ing.arh.
---	--

Odgovorni voditelj izrade nacrtu prijedloga prostornog plana: **Nenad Novković, dipl.ing.arh.**

Stručni suradnici: **Željko Delić, dipl.ing.građ.**
Željko Tomljenović, dipl.ing.el.

Pečat predstavničkog tijela:	Predsjednik Gradskog vijeća: Jurica Šiljeg
------------------------------	--

Istovjetnost ovog prostornog plana s izvornikom ovjerava (ime, prezime i potpis):	Pečat predstavničkog tijela:
---	------------------------------

